

УТВЕРЖДАЮ:
И.о. председателя комитета Ивановской области
по лесному хозяйству
_____ должность
А.В. Бабаев
_____ фамилия, имя и отчество (при наличии)
01.10.2024
_____ дата

Акт

лесопатологического обследования № 198-2024

лесных насаждений ОГКУ "Ильинское лесничество" (лесничество, лесопарк)
Ивановская область (субъект Российской Федерации)

Способ лесопатологического обследования: 1. Визуальный
2. Инструментальный

Место проведения

Участковое лесничество	Урочище (дача)	Квартал	Выдел	Площадь выдела, га	Лесопатологический выдел	Площадь лесопатологического выдела, га
Комсомольское сельское	СПК «Иваньковский»	2	5	4,0		
			6	2,1		
			7	3,2		
			21	1,3		
			22	0,4		

Лесопатологическое обследование проведено на площади 11,0 га.

Кадастровый номер участка: 37:08:000000:532
для участков, предоставленных в постоянное (бессрочное пользование, аренду)

Документ о праве пользования: договор аренды
№ 25-01-2021 от 10.12.2021
заготовка древесины

(тип документа о праве пользования, дата, номер, вид разрешенного использования лесов)

1. Визуальное (рекогносцировочное) лесопатологическое обследование

(раздел включается в акт в случае проведения лесопатологического обследования визуальным способом)

Наземное

Дистанционное

1.1. На площади 4,0 га фактическая таксационная характеристика лесного насаждения соответствует (не соответствует) таксационному описанию (нужное подчеркнуть).

Причины несоответствия: _____

Ведомость участков с выявленными несоответствиями приведена в приложении 1 к настоящему Акту.

1.2. Лесные насаждения с нарушенной или утраченной устойчивостью выявлены на площади 4,00 га:

Участковое лесничество	Урочище (дача)	Квартал	Выдел	Площадь (га) насаждений:		Причины ослабления, повреждения
				с нарушенной устойчивостью	с утраченной устойчивостью	
1	2	3	4	5	6	7
Комсомольское сельское	СПК «Иваньковский»	2	5	4,00	-	821, 343, 350
Итого				4,00	-	821, 343, 350

Состояние обследованных лесных насаждений приведено в приложениях 1.1-1.4 к Акту в зависимости от метода проведения ЛПО

1.3. В обследованных лесных участках прогнозируется:

Прогноз	Площадь, га
1	2
Ослабление лесных насаждений	-
Усыхание лесных насаждений	-
Развитие очагов вредных организмов	-

1.4. Обнаружено загрязнение лесного участка отходами и выбросами: промышленными
бытовыми

Вид загрязнения	Размеры загрязнения			Объем, кубм	площадь загрязнения, га
	длина, м	ширина, м	высота, м		
1	2	3	4	5	6
-	-	-	-	-	-

ЗАКЛЮЧЕНИЕ

Оценка текущего санитарного и лесопатологического состояния лесных насаждений, назначенные профилактические мероприятия по защите лесов, заключение о необходимости проведения инструментального ЛПО.

Участковое лесничество	Урочище (дача)	Квартал	Выдел	Площадь выдела, га	Лесопатологический выдел	Площадь лесопатологического выдела, га	Вид мероприятия	Рекомендуемый срок проведения мероприятий
1	2	3	4	5	6	7	8	9
Комсомольское сельское	СПК «Иваньковский»	2	5	4,0	-	-	-	-

Средневзвешенная категория состояния (далее СКС) на площади 4 га - 1,72

СКС по породам: Е - 1,94; С - 1,3; ОС - 1,48; Б - 1,28;

Санитарное состояние на данной площади - ослабленное лесное насаждение.

Мероприятия по предупреждению распространения вредных организмов не требуются.

Дата проведения обследования 12.09.2024 г.

Исполнитель работ по проведению лесопатологического обследования:

Фамилия, имя и отчество (при наличии) Зайцев Алексей Николаевич

Организация Филиал ФБУ "Рослесозащита" "Центр защиты леса Владимирской области"

Должность Инженер-лесопатолог 1 категории отдела ЗЛ и ГЛПМ

Подпись  Телефон 8 (4922) 53-05-61

Результаты проведения лесопатологического обследования лесных насаждений за Сентябрь 2024 г.

Субъект Российской Федерации
Участковое лесничество

Ивановская область
Комсомольское сельское

Лесничество (лесопарк)
Урочище (лесная дача)

ОГКУ "Ильинское лесничество"
СПК «Иваньковский»

1	2	3	4	5	6	7	8	Таксационная характеристика лесного насаждения									18	Распределение деревьев по категориям состояния, % от запаса												33	34	Назначенные мероприятия						
								9	10	11	12	13	14	15	16	17		без признаков ослабления		ослабленные		сильно ослабленные		усыхающие		27	28	29	30			31	32	Причина ослабления, повреждения*	вид	площадь, га		
																		Н	Р	Н	Р	Н	Р	Н	Р													
2	5	4,00	Эксплуатационные	.	.		6	Е	60	23	26	ЕЧ	0,7	1	300,0		66		8		9						2			5	10		821, 343					
							1	С									78		18		2									2		821						
							2	ОС									74		12		10								2	2		821, 350						
							1	Б									83		10		5								2			350						
ИТОГО ПО НАСАЖДЕНИЮ:																	70,5		10,0		8,1						1,2				3,6	6,6		821, 343, 350				

Условные обозначения: Н - деревья не подлежат рубке; Р - деревья подлежат рубке

*причины воздействия сильных ветров прошлых лет, повлекшие наклон более 10°, изгиб или вывал деревьев (код 821), повреждение (заселено или отработано) короедом-типографом (код 343), гнили повреждения: стволовые (код 350).

Исполнитель работ по проведению лесопатологического обследования:

Фамилия, имя и отчество (при наличии)

Зайцев Алексей Николаевич

Подпись



Дата составления документа

18.09.2024 г.

1. Визуальное (рекогносцировочное) лесопатологическое обследование
(раздел включается в акт в случае проведения лесопатологического обследования визуальным способом)

Наземное Дистанционное

1.1. На площади 2,1 га фактическая таксационная характеристика лесного насаждения соответствует (не соответствует) таксационному описанию (нужное подчеркнуть).

Причины несоответствия: _____

Ведомость участков с выявленными несоответствиями приведена в приложении 1 к настоящему Акту.

1.2. Лесные насаждения с нарушенной или утраченной устойчивостью выявлены на площади 2,10 га:

Участковое лесничество	Урочище (дача)	Квартал	Выдел	Площадь (га) насаждений:		Причины ослабления, повреждения
				с нарушенной устойчивостью	с утраченной устойчивостью	
1	2	3	4	5	6	7
Комсомольское сельское	СПК «Иваньковский»	2	6	2,10	-	821, 343, 350
Итого				2,10	-	821, 343, 350

Состояние обследованных лесных насаждений приведено в приложениях 1.1-1.4 к Акту в зависимости от метода проведения ЛПО

1.3. В обследованных лесных участках прогнозируется:

Прогноз	Площадь, га
1	2
Ослабление лесных насаждений	-
Усыхание лесных насаждений	-
Развитие очагов вредных организмов	-

1.4. Обнаружено загрязнение лесного участка отходами и выбросами: промышленными
бытовыми

Вид загрязнения	Размеры загрязнения			Объем, кубм	площадь загрязнения, га
	длина, м	ширина, м	высота, м		
1	2	3	4	5	6
-	-	-	-	-	-

ЗАКЛЮЧЕНИЕ

Оценка текущего санитарного и лесопатологического состояния лесных насаждений, назначенные профилактические мероприятия по защите лесов, заключение о необходимости проведения инструментального ЛПО.

Участковое лесничество	Урочище (дача)	Квартал	Выдел	Площадь выдела, га	Лесопатологический выдел	Площадь лесопатологического выдела, га	Вид мероприятия	Рекомендуемый срок проведения мероприятий
1	2	3	4	5	6	7	8	9
Комсомольское сельское	СПК «Иваньковский»	2	6	2,1	-	-	-	-

Средневзвешенная категория состояния (далее СКС) на площади 2,1 га - 1,83

СКС по породам: Е - 2,14; Б - 1,3; ОС - 1,44; ОЛС - 1,48;

Санитарное состояние на данной площади - ослабленное лесное насаждение.

Мероприятия по предупреждению распространения вредных организмов не требуются.

Дата проведения обследования 12.09.2024 г.

Исполнитель работ по проведению лесопатологического обследования:

Фамилия, имя и отчество (при наличии) Зайцев Алексей Николаевич

Организация Филиал ФБУ "Рослесозащита" "Центр защиты леса Владимирской области"

Должность Инженер-лесопатолог 1 категории отдела ЗЛ и ГЛПМ

Подпись  Телефон 8 (4922) 53-05-61

Результаты проведения лесопатологического обследования лесных насаждений за Сентябрь 2024 г.

Субъект Российской Федерации
Участковое лесничество

Ивановская область
Комсомольское сельское

Лесничество (лесопарк)
Урочище (лесная дача)

ОГКУ "Ильинское лесничество"
СПК «Иваньковский»

1	2	3	4	5	6	7	8	Таксационная характеристика лесного насаждения									18	Распределение деревьев по категориям состояния, % от запаса												33	34	Назначенные мероприятия					
								9	10	11	12	13	14	15	16	17		без признаков ослабления		ослабленные		сильно ослабленные		усыхающие		27	28	29	30			31	32	Причина ослабления, повреждения*	вид	площадь, га	
																		Н	Р	Н	Р	Н	Р	Н	Р												свежий сухой
2	6	2,10	Эксплуатационные	-	-			6	Е	60	22	24	ЕЧ	0,5	1	200,0		61		8		9						2			5	15		821, 343			
								2	Б									78		18		2									2		821				
								2	ОС									75		12		10								1	2		821, 350				
								+	ОЛС									73		10		15								2		350					
								ИТОГО ПО НАСАЖДЕНИЮ:										67,2		10,8		7,8						1,2			3,2	9,8		821, 343, 350			

Условные обозначения: Н - деревья не подлежат рубке; Р - деревья подлежат рубке

*причины воздействия сильных ветров прошлых лет, повлекшие наклон более 10°, изгиб или вывал деревьев (код 821), повреждение (заселено или отработано) короедом-типографом (код 343), гнили повреждения: стволовые (код 350).

Исполнитель работ по проведению лесопатологического обследования:

Фамилия, имя и отчество (при наличии)

Зайцев Алексей Николаевич

Подпись



Дата составления документа

18.09.2024 г.

1. Визуальное (рекогносцировочное) лесопатологическое обследование
(раздел включается в акт в случае проведения лесопатологического обследования визуальным способом)

Наземное Дистанционное

1.1. На площади 3,2 га фактическая таксационная характеристика лесного насаждения соответствует (не соответствует) таксационному описанию (нужное подчеркнуть).

Причины несоответствия: _____ -

Ведомость участков с выявленными несоответствиями приведена в приложении 1 к настоящему Акту.

1.2. Лесные насаждения с нарушенной или утраченной устойчивостью выявлены на площади 3,20 га:

Участковое лесничество	Урочище (дача)	Квартал	Выдел	Площадь (га) насаждений:		Причины ослабления, повреждения
				с нарушенной устойчивостью	с утраченной устойчивостью	
1	2	3	4	5	6	7
Комсомольское сельское	СПК «Иваньковски	2	7	3,20	-	821, 343, 350
Итого				3,20	-	821, 343, 350

Состояние обследованных лесных насаждений приведено в приложениях 1.1-1.4 к Акту в зависимости от метода проведения ЛПО

1.3. В обследованных лесных участках прогнозируется:

Прогноз	Площадь, га
1	2
Ослабление лесных насаждений	-
Усыхание лесных насаждений	-
Развитие очагов вредных организмов	-

1.4. Обнаружено загрязнение лесного участка отходами и выбросами: промышленными
бытовыми

Вид загрязнения	Размеры загрязнения			Объем, кубм	площадь загрязнения, га
	длина, м	ширина, м	высота, м		
1	2	3	4	5	6
-	-	-	-	-	-

ЗАКЛЮЧЕНИЕ

Оценка текущего санитарного и лесопатологического состояния лесных насаждений, назначенные профилактические мероприятия по защите лесов, заключение о необходимости проведения инструментального ЛПО.

Участковое лесничество	Урочище (дача)	Квартал	Выдел	Площадь выдела, га	Лесопатологический выдел	Площадь лесопатологического выдела, га	Вид мероприятия	Рекомендуемый срок проведения мероприятий
1	2	3	4	5	6	7	8	9
Комсомольское сельское	СПК «Иваньковский»	2	7	3,2	-	-	-	-

Средневзвешенная категория состояния (далее СКС) на площади 3,2 га - 1,84

СКС по породам: Е - 2,32; Б - 1,3; ОС - 1,44; ОЛС - 1,28;

Санитарное состояние на данной площади - ослабленное лесное насаждение.

Мероприятия по предупреждению распространения вредных организмов не требуются.


Дата проведения обследования 12.09.2024 г.

Исполнитель работ по проведению лесопатологического обследования:

Фамилия, имя и отчество (при наличии) Зайцев Алексей Николаевич

Организация Филиал ФБУ "Рослесозащита" "Центр защиты леса Владимирской области"

Должность Инженер-лесопатолог 1 категории отдела ЗЛ и ГЛПМ

Подпись  Телефон 8 (4922) 53-05-61

Результаты проведения лесопатологического обследования лесных насаждений за Сентябрь 2024 г.

Субъект Российской Федерации
Участковое лесничество

Ивановская область
Комсомольское сельское

Лесничество (лесопарк)
Урочище (лесная дача)

ОГКУ "Ильинское лесничество"
СПК «Иваньковский»

1	2	3	4	5	6	7	8	Таксационная характеристика лесного насаждения									18	Распределение деревьев по категориям состояния, % от запаса												33	34	Назначенные мероприятия						
								9	10	11	12	13	14	15	16	17		без признаков ослабления		ослабленные		сильно ослабленные		усыхающие		27	28	29	30			31	32	Причина ослабления, повреждения*	вид	площадь, га		
																		Н	Р	Н	Р	Н	Р	Н	Р												Н	Р
2	7	3,20	Эксплуатационные	-	-			5	Е	65	23	26	ЕЧ	0,6	1	260,0		61		2		9						3				10	15		821, 343			
								2	Б									78		18		2											2		821			
								2	ОС									75		12		10									1	2		821, 350				
								1	ОЛС									78		18		3									1			350				
								ИТОГО ПО НАСАЖДЕНИЮ:										68,9		8,8		7,2					1,5			5,3	8,3		821, 343, 350					

Условные обозначения: Н - деревья не подлежат рубке; Р - деревья подлежат рубке

*причины воздействия сильных ветров прошлых лет, повлекшие наклон более 10°, изгиб или вывал деревьев (код 821), повреждение (заселено или отработано) короедом-типографом (код 343), гнили повреждения: стволовые (код 350).

Исполнитель работ по проведению лесопатологического обследования:

Фамилия, имя и отчество (при наличии)

Зайцев Алексей Николаевич

Подпись



Дата составления документа

18.09.2024 г.

1. Визуальное (рекогносцировочное) лесопатологическое обследование
(раздел включается в акт в случае проведения лесопатологического обследования визуальным способом)

Наземное Дистанционное

1.1. На площади 1,3 га фактическая таксационная характеристика лесного насаждения соответствует (не соответствует) таксационному описанию (нужное подчеркнуть).

Причины несоответствия: _____ -

Ведомость участков с выявленными несоответствиями приведена в приложении 1 к настоящему Акту.

1.2. Лесные насаждения с нарушенной или утраченной устойчивостью выявлены на площади - га:

Участковое лесничество	Урочище (дача)	Квартал	Выдел	Площадь (га) насаждений:		Причины ослабления, повреждения
				с нарушенной устойчивостью	с утраченной устойчивостью	
1	2	3	4	5	6	7
-	-	-	-	-	-	-
Итого				-	-	-

Состояние обследованных лесных насаждений приведено в приложениях 1.1-1.4 к Акту в зависимости от метода проведения ЛПО

1.3. В обследованных лесных участках прогнозируется:

Прогноз	Площадь, га
1	2
Ослабление лесных насаждений	-
Усыхание лесных насаждений	-
Развитие очагов вредных организмов	-

1.4. Обнаружено загрязнение лесного участка отходами и выбросами: промышленными
бытовыми

Вид загрязнения	Размеры загрязнения			Объем, кубм	площадь загрязнения, га
	длина, м	ширина, м	высота, м		
1	2	3	4	5	6
-	-	-	-	-	-

ЗАКЛЮЧЕНИЕ

Оценка текущего санитарного и лесопатологического состояния лесных насаждений, назначенные профилактические мероприятия по защите лесов, заключение о необходимости проведения инструментального ЛПО.

Участковое лесничество	Урочище (дача)	Квартал	Выдел	Площадь выдела, га	Лесопатологический выдел	Площадь лесопатологического выдела, га	Вид мероприятия	Рекомендуемый срок проведения мероприятий
1	2	3	4	5	6	7	8	9
Комсомольское сельское	СПК «Иваньковский»	2	21	1,3	-	-	-	-

Средневзвешенная категория состояния (далее СКС) на площади 1,3 га - 1,44

СКС по породам: Б - 1,47; ОС - 1,32; Е - 1,25;

Санитарное состояние на данной площади - без признаков ослабления.

Мероприятия по предупреждению распространения вредных организмов не требуются.


Дата проведения обследования 12.09.2024 г.

Исполнитель работ по проведению лесопатологического обследования:

Фамилия, имя и отчество (при наличии) Зайцев Алексей Николаевич

Организация Филиал ФБУ "Рослесозащита" "Центр защиты леса Владимирской области"

Должность Инженер-лесопатолог 1 категории отдела ЗЛ и ГЛПМ

Подпись  Телефон 8 (4922) 53-05-61

1. Визуальное (рекогносцировочное) лесопатологическое обследование

(раздел включается в акт в случае проведения лесопатологического обследования визуальным способом)

Наземное

Дистанционное

1.1. На площади 0,4 га фактическая таксационная характеристика лесного насаждения соответствует (не соответствует) таксационному описанию (нужное подчеркнуть).

Причины несоответствия: _____

Ведомость участков с выявленными несоответствиями приведена в приложении 1 к настоящему Акту.

1.2. Лесные насаждения с нарушенной или утраченной устойчивостью выявлены на площади - га:

Участковое лесничество	Урочище (дача)	Квартал	Выдел	Площадь (га) насаждений:		Причины ослабления, повреждения
				с нарушенной устойчивостью	с утраченной устойчивостью	
1	2	3	4	5	6	7
-	-	-	-	-	-	-
Итого				-	-	-

Состояние обследованных лесных насаждений приведено в приложениях 1.1-1.4 к Акту в зависимости от метода проведения ЛПО

1.3. В обследованных лесных участках прогнозируется:

Прогноз	Площадь, га
1	2
Ослабление лесных насаждений	-
Усыхание лесных насаждений	-
Развитие очагов вредных организмов	-

1.4. Обнаружено загрязнение лесного участка отходами и выбросами: промышленными
бытовыми

Вид загрязнения	Размеры загрязнения			Объем, кубм	площадь загрязнения, га
	длина, м	ширина, м	высота, м		
1	2	3	4	5	6
-	-	-	-	-	-

ЗАКЛЮЧЕНИЕ

Оценка текущего санитарного и лесопатологического состояния лесных насаждений, назначенные профилактические мероприятия по защите лесов, заключение о необходимости проведения инструментального ЛПО.

Участковое лесничество	Урочище (дача)	Квартал	Выдел	Площадь выдела, га	Лесопатологический выдел	Площадь лесопатологического выдела, га	Вид мероприятия	Рекомендуемый срок проведения мероприятий
1	2	3	4	5	6	7	8	9
Комсомольское сельское	СПК «Иваньковский»	2	22	0,4	-	-	-	-

Средневзвешенная категория состояния (далее СКС) на площади 0,4 га - 1,45

СКС по породам: Б - 1,45; ОС - 1,3; Е - 1,3; ОЛЧ - 1,3;

Санитарное состояние на данной площади - без признаков ослабления.

Мероприятия по предупреждению распространения вредных организмов не требуются.


Дата проведения обследования 12.09.2024 г.

Исполнитель работ по проведению лесопатологического обследования:

Фамилия, имя и отчество (при наличии) Зайцев Алексей Николаевич

Организация Филиал ФБУ "Рослесозащита" "Центр защиты леса Владимирской области"

Должность Инженер-лесопатолог 1 категории отдела ЗЛ и ГЛПМ

Подпись  Телефон 8 (4922) 53-05-61

№	Пло- щадь, де- ла га	Состав. Подрост, по: длесок покров, поч: ва, рельеф, особенн: ости выдела. Отмет: ка о порослевом происх. Наимен. кат: ер. незалес. земель: Хар. лесных культур Кадастров. оценка	Я: Со- та	Вн-: та	Эле-: мент:	Воз: ра	Вн-: со- ам:	Ди: с	Кл: ас:	Гр: уп:	Бо: па:	Тип леса	Полн: ота	Запас леса, дес. МЗ	сррост. дес. МЗ	Кл: ас:	Запас на выделе, дес. МЗ	виды, с су- ре- еди- захламл. Хозяйственные мероприятия						
1	2	3	4	5	6	7	8	9	10	11	12	13	14	15	16	17	18	19	20	21	22	23	24	
1	2,6	4Б40С10ЛС1Е подлесок: КРЛ Р густой	1	3	Б ОС ОЛС Е		5	3	4	1	1	2	ЕЧ ВЗ	0,7	1	3	1 1 1							
2	1,2	6Е1С20С1Е подлесок: КРЛ Р густой селекционная оценка: НОРМАЛЬНЫЕ	1	24	Е С ОС Б	70	24 24	26 28	4	3	1		ЕЧ ВЗ	0,7	31	37	22 4 7 4	1 1 3 2						
3	12,8	6Е2С10С1Е подрост: 10Е (15) 3,0 м, 1,0 тыс. шт/га, благонадежный подлесок: КРЛ Р средний селекционная оценка: НОРМАЛЬНЫЕ	1	25	Е С ОС Б	70	25 25	28 28	4	3	1		ЕСЛЖ С2	0,7	33	422	253 85 42 42	1 1 3 2	13			13		
4	7,2	вырубка- 15 г. пней 360 шт/га, диаметр 32 см почва: ЗАЦЕРНЕНИЕ СЛАБОЕ			Е							2	ЕЧ ВЗ										Лесные культ. р.т.к. нм 08 Е	
5	4,0	6Е1С20С1Е подлесок: КРЛ Р средний	1	23	Е С ОС Б	60	23	26	3	2	1		ЕЧ ВЗ	0,7	30	120	72 12 24 12		2				4	
6	2,1	6Е2Б20С+ОЛС подлесок: КРЛ Р средний	1	22	Е Б ОС	60	22	24	3	2	1		ЕЧ ВЗ	0,5	20	42	25 9 8							
7	3,2	5Е2Б20С10ЛЧ подлесок: КРЛ Р средний селекционная оценка: НОРМАЛЬНЫЕ	1	22	Е Б ОС ОЛЧ	65	23 20	26 18	4	3	1		ЕЧ ВЗ	0,6	26	83	41 17 17 8	1 2 3 2	3				3	
8	1,7	6Е20С2Б+С подлесок: КРЛ Р редкий селекционная оценка: НОРМАЛЬНЫЕ	1	24	Е ОС Б	70	24 25	28 28	4	3	1		ЕСЛЖ С2	0,6	26	44	26 9 9	1 3 2	3					2

